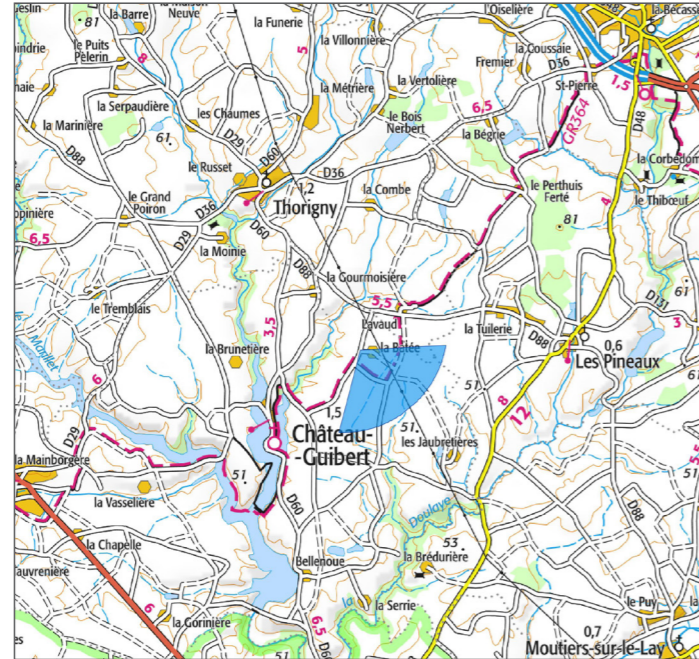
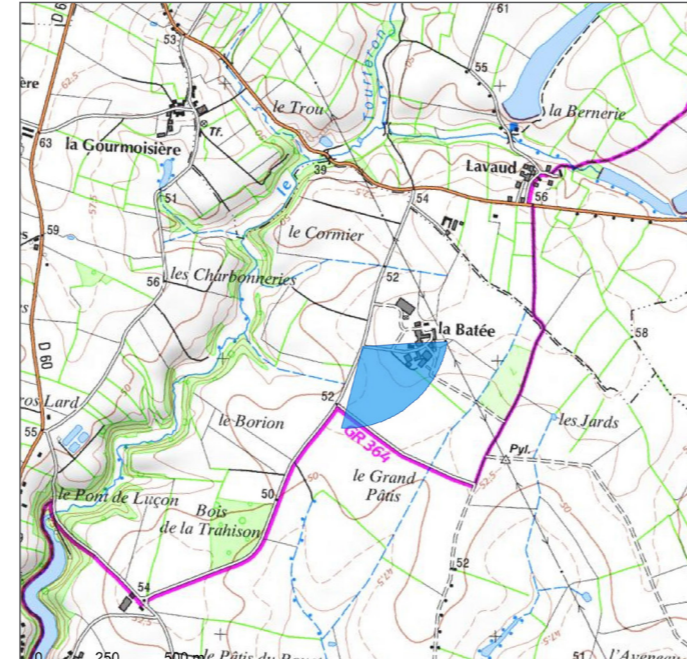


## Localisation du point de vue

Carte IGN élargie



Carte IGN zoomée



Vue aérienne

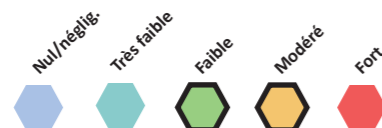


## Caractéristiques de la photographie

**Appareil photo :** Canon EOS 77D  
**Longueur focale :** 45mm eq.  
**Assemblage panoramique :** cylindrique

**Date de prise de vue :** 03/03/2021  
**Coordonnées Lambert 93 (X ; Y) :** 377005 ; 6618843  
**Distance (m) à l'éolienne la plus proche :** 678 (E2)

## Impact paysager



## Légende esquisses

Parcs éoliens autorisés

- Bournezeau
- Piballe
- Plaine de Minée
- Saint Cyr Saint Vincent
- Millard

Parcs éoliens en exploitation

- Corpe
- Paisilier
- Naillé
- Monzeuil

Au regard de l'organisation bâtie de la Batée comprenant une exploitation agricole et deux habitations, il est très peu probable que les maisons échangent directement avec le projet éolien des Quatre Vents. Depuis les abords, les éoliennes pourront en revanche être visibles au gré des ponctuations dans le réseau bocager et de la saison. Ce photomontage témoigne en effet du type de perceptions engendrées par le projet. L'observateur se trouve ici au bout du chemin desservant le lieu de vie de la Batée. Les éoliennes des Quatre Vents se distinguent essentiellement par transparence à travers le bocage haut qui entoure le lieu de vie. Formant distinctement deux groupes, les éoliennes occupent ici un angle horizontal restreint. L'angle vertical est important mais la végétation haute et dense qui anime cet espace favorise l'absence d'effet de surplomb.

Ainsi, d'un côté, les habitations sont protégées de vues directes grâce aux multiples bâtiments agricoles qui les entourent, l'incidence y est globalement faible. De l'autre, les abords de la ferme sont plus exposés mais les vues sont fortement compartimentées par le bocage haut, l'incidence du projet peut ici être qualifiée de modérée.

Etat initial / panoramique 120°



Photomontage esquissé avec le projet / panoramique 120°



Etat futur / panoramique 120°





